


5. Bennwihr & Mittelwihr

2 villages pour un même destin

Plongez dans l'histoire en découvrant ces deux villages atypiques de la Route des Vins d'Alsace. Intégralement détruits en 1944, leurs habitants ont su repartir à zéro et les reconstruire.

Durée : 1h30


Balisage : suivez la silhouette de l'Alsacienne 

Départ : depuis le Centre international de séjour de Mittelwihr (rue du Bouxhof)

Zwei Dörfer und ein gemeinsames Schicksal

Tauchen Sie ein in die Geschichte und entdecken Sie diese beiden atypischen Dörfer der Elsässer Weinstraße. Nach ihrer vollständigen Zerstörung in 1944 waren sie von ihren Bewohnern wieder aufgebaut worden.

Dauer: 1,5 Stunde


Kennzeichnung: Folgen Sie den Schattenriss der Elsässerin 

Beginn: vom international Aufenthaltszentrum Mittelwihr (Rue du Bouxhof)

Two villages with the same destiny

Dive into history as you discover these two atypical villages of the Alsace Wine Road. They were entirely destroyed in 1944, and rebuilt from nothing by the population.

Time: 1 hr 30

Trail markers: follow the Alsatian Girl signs 

Start: from the international accomodation center in Mittelwihr (rue du Bouxhof)



4,7
km

Départ GPS
48.150015
7.315956

